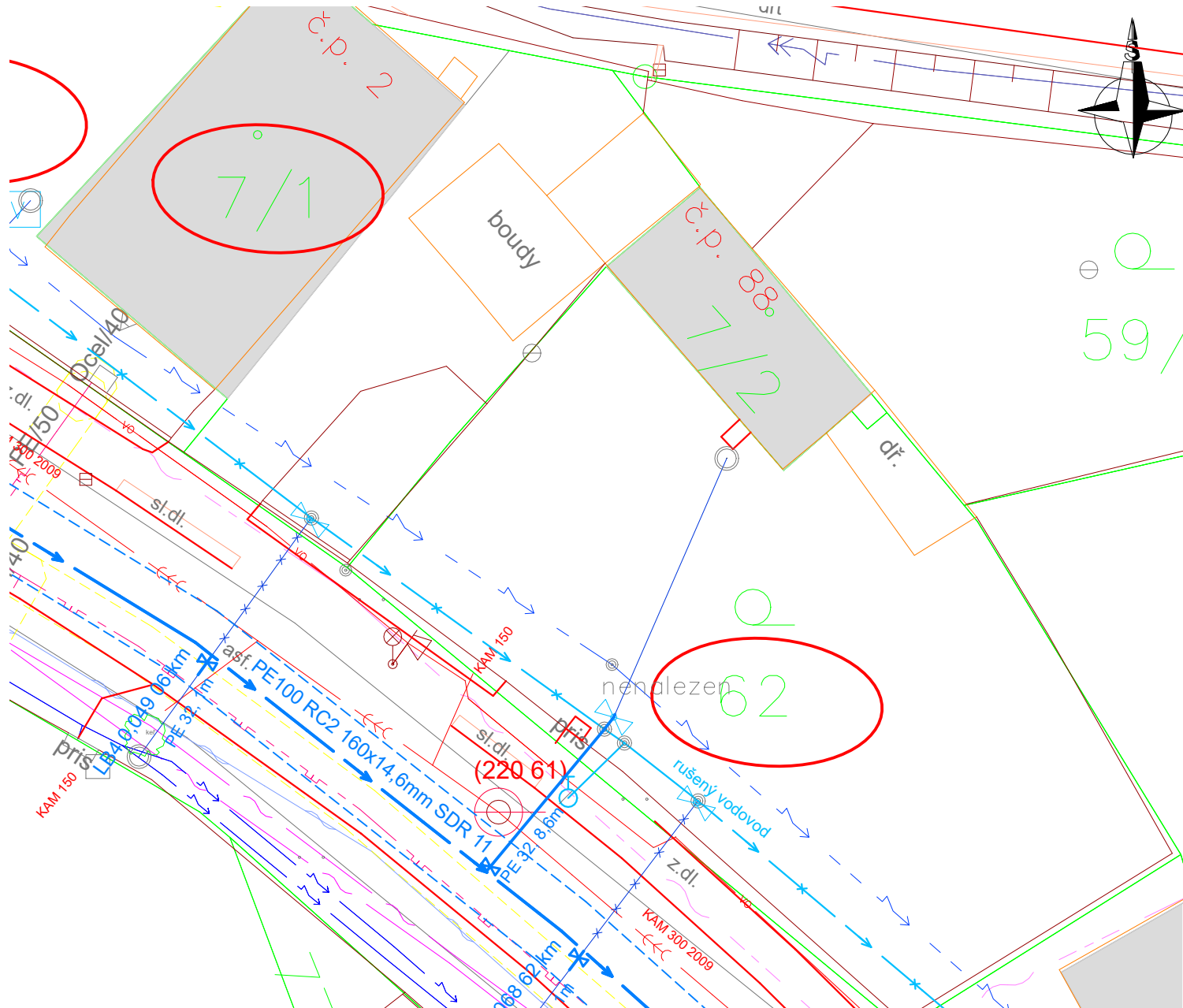


LEGENDA:

NAVRŽENÉ SÍTĚ V RÁMCI DOKUMENTACE		STÁVAJÍCÍ SÍTĚ	
	Vodovod (SO 01)		Vodovod (VAK Pardubice, a.s.)
	Vodovodní přípojka - přepojení (SO 02)		Vodovodní přípojka - stávající
	Ochranné pásmo vodovodu		Jednotná kanalizace (VAK Pardubice, a.s.)
	Stávající vodovod - rušený		VN podzemní (ČEZ a.s.)
	Stávající vodovodní přípojka - rušená		NN podzemní (ČEZ a.s.)
			NN nadzemní (ČEZ a.s.)
			Plynovod NTL (GasNet, s.r.o.)
			Veřejné osvětlení (Město Pardubice)
			Ochranné pásmo plynovodu (GasNet, s.r.o.)
			Sdělovací kabel, nadzemní (Cetin a.s.)
			Sdělovací kabel (Cetin-neprovozované)
			Sdělovací kabel (Cetin a.s.)
			Edera Group a.s.

Poznámka :
Podzemní vedení jsou zakreslena pouze informativně.
Před započatím zemních prací je nutné jejich přesné vytyčení od správců, včetně
přípojek k nemovitostem !!!

Pardubice, Popkovice, ul. Pražská - vodovod SO 02 Vodovodní přípojky				
Kraj: Pardubický	Místo stavby: Pardubice, Popkovice	Objednatel: VAK Pardubice, a.s.	Zodpovědný projektant	Ing. Tereza Hatková
č.p./par.č.	Majitelé nemovitosti: Mokříž Bohuslav, Jiráskova 229, 53313 Řečany nad Labem	Ujec Jiří, Na Rybníčkách 159, Černá za Bory, 53301 Pardubice	Vypracoval	Ing. Tereza Hatková
č.p.2.	Dotčené pozemky: 337/1, 61		Technická kontrola	Ing. Lubor Dítě
	Délka přepojované části přípojky: 9,4m		Stupeň	spol.pov.lin.stavby
Min. sklon potrubí: 3‰		Katastrální území: Popkovice	Datum	04/2024
Způsob napojení: 1x navrtávací pas d160/32		Materiál přípojky: PE100RC 32x3,0mm SDR11	Zakázkové číslo	M24/018
Pozn: Povrchy dotčené stavbou budou uvedeny do původního stavu. Připojení na stávající přípojku bude pomocí iso spojky.			Formát	1 A4
			Měřítka situace:	1:250
				1.



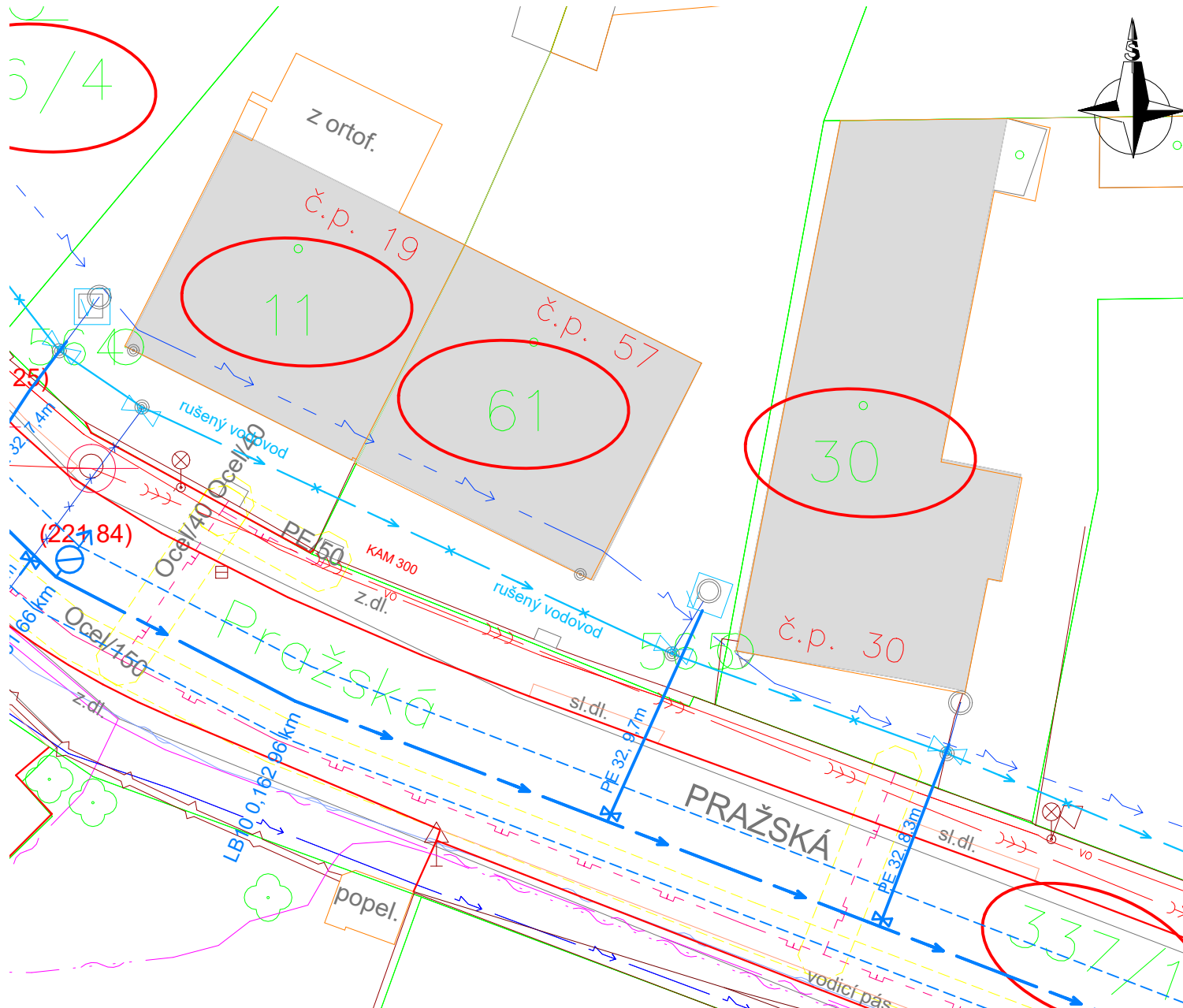
LEGENDA:

NAVŘEZENÉ SÍTĚ V RÁMCÍ DOKUMENTACE		STÁVAJÍCÍ SÍTĚ	
	Vodovod (SO 01)		Vodovod (VAK Pardubice, a.s.)
	Vodovodní přípojka - přepojení (SO 02)		Vodovodní přípojka - stávající
	Ochranné pásmo vodovodu		Jednotná kanalizace (VAK Pardubice, a.s.)
	Stávající vodovod - rušený		VN podzemní (ČEZ a.s.)
	Stávající vodovodní přípojka - rušená		NN podzemní (ČEZ a.s.)
			NN nadzemní (ČEZ a.s.)
			Plynovod NTL (GasNet, s.r.o.)
			Veřejné osvětlení (Město Pardubice)
			Ochranné pásmo plynovodu (GasNet, s.r.o.)
			Sdělovací kabel, nadzemní (Cetin a.s.)
			Sdělovací kabel (Cetin-neprovozované)
			Sdělovací kabel (Cetin a.s.)
			Edera Group a.s.

ČÁRY KATASTRÁLNÍ MAPY	
	Katastrální hranice parcelní
	Katastrální hranice slučková - vnitřní kresba
	Katastrální hranice území
	Hranice budovy/budova
	Číslo pozemkových parcel
	Číslo stavebních parcel
	Dotčený pozemek stavbou

Poznámka :
Podzemní vedení jsou zakreslena pouze informativně.
Před započatím zemních prací je nutné jejich přesné vytyčení od správce, včetně
přípojek k nemovitostem !!!

Pardubice, Popkovice, ul. Pražská - vodovod SO 02 Vodovodní přípojky				
Kraj: Pardubický	Místo stavby: Pardubice, Popkovice	Objednatel: VAK Pardubice, a.s.	Zodpovědný projektant	Ing. Tereza Hatková
č.p./par.č.	Majitelé nemovitosti: Gottwaldová Iva, Palackého 176, 53312 Chvaletice		Vypracoval	Ing. Tereza Hatková
č.p.88.			Technická kontrola	Ing. Lubor Dítě
	Dotčené pozemky: 337/1, 62		Stupeň	spol.pov.lin.stavby
Délka přepojované části přípojky: 8,6m		Katastrální území: Popkovice	Datum	04/2024
Min. sklon potrubí: 3‰		Materiál přípojky: PE100RC 32x3,0mm SDR11	Zakázkové číslo	M24/018
Způsob napojení: 1x navrtávací pas d160/32			Formát	1 A4
Pozn: Povrchy dotčené stavbou budou uvedeny do původního stavu. Připojení na stávající přípojku bude pomocí iso spojky.			Měřítka situace:	2.
			1:250	

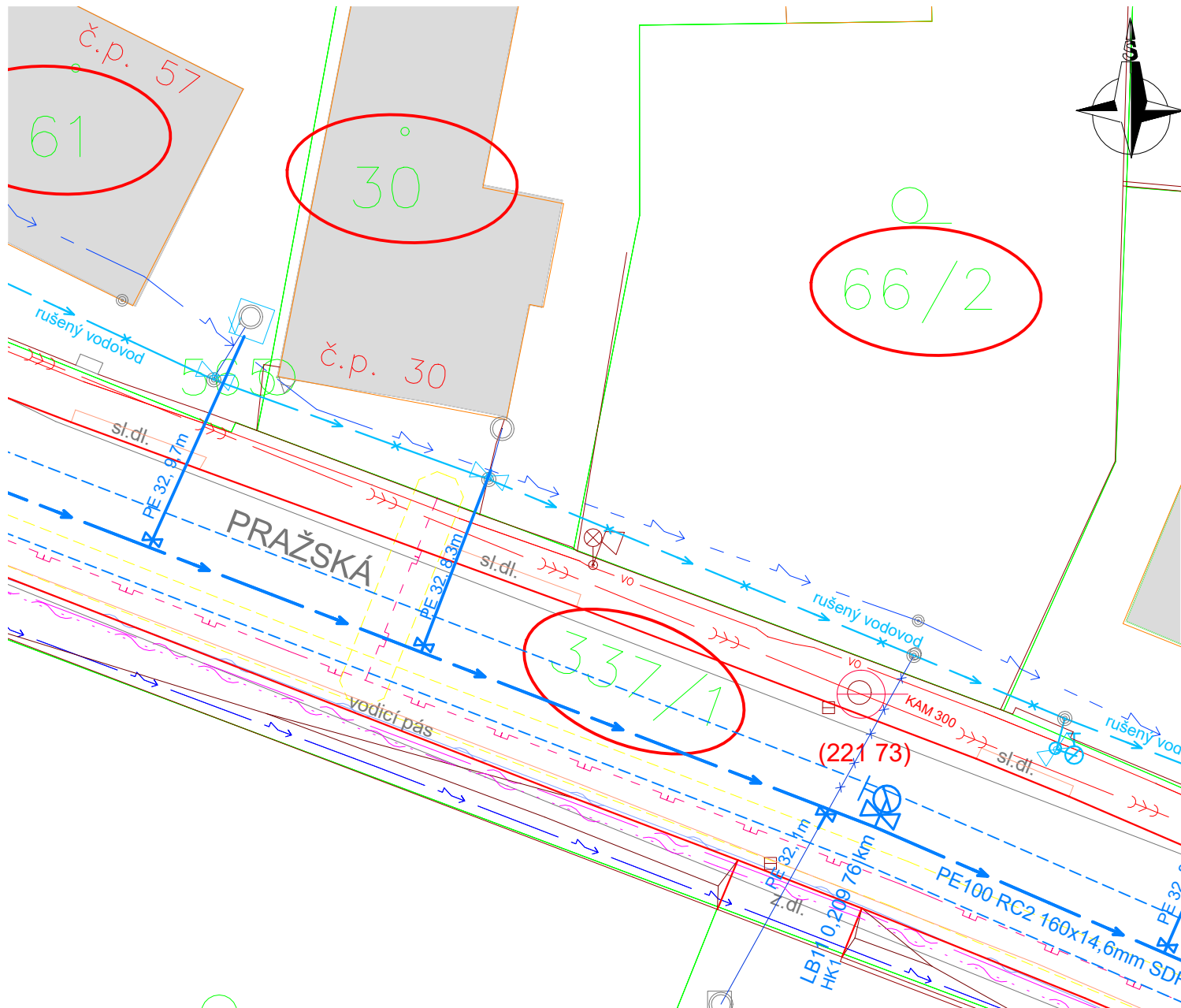


LEGENDA:

NAVRŽENÉ SÍTĚ V RÁMCI DOKUMENTACE		STÁVAJÍCÍ SÍTĚ	
	Vodovod (SO 01)		Vodovod (VAK Pardubice, a.s.)
	Vodovodní přípojka - přepojení (SO 02)		Vodovodní přípojka - stávající
	Ochranné pásmo vodovodu		Jednotná kanalizace (VAK Pardubice, a.s.)
	Stávající vodovod - rušený		VN podzemní (ČEZ a.s.)
	Stávající vodovodní přípojka - rušená		NN podzemní (ČEZ a.s.)
			NN nadzemní (ČEZ a.s.)
			Plynovod NTL (GasNet, s.r.o.)
			Veřejné osvětlení (Město Pardubice)
			Ochranné pásmo plynovodu (GasNet, s.r.o.)
			Sdělovací kabel, nadzemní (Cetin a.s.)
			Sdělovací kabel (Cetin-neprovázané)
			Sdělovací kabel (Cetin a.s.)
			Edera Group a.s.

Poznámka :
Podzemní vedení jsou zakreslena pouze informativně.
Před započatím zemních prací je nutné jejich přesné výtčení od správce, včetně
přílohy k nemovitostem !!!

Pardubice, Popkovice, ul. Pražská - vodovod SO 02 Vodovodní přípojky				
Kraj: Pardubický	Místo stavby: Pardubice, Popkovice	Objednatel: VAK Pardubice, a.s.	Zodpovědný projektant	Ing. Tereza Hatková
č.p./par.č.	Majitelé nemovitosti: Karas Ondřej Bc., Pražská 57, Popkovice, 53006 Pardubice		Vypracoval	Ing. Tereza Hatková
č.p.57	Dotčené pozemky: 337/1, st.61		Technická kontrola	Ing. Lubor Dítě
Délka přepojované části přípojky: 9,7m	Katastrální území: Popkovice		Stupeň	spol.pov.lin.stavby
Min. sklon potrubí: 3‰	Materiál přípojky: PE100RC 32x3,0mm SDR11		Datum	04/2024
Způsob napojení: 1x navrtávací pas d160/32			Zakázkové číslo	M24/018
Pozn: Povrchy dotčené stavbou budou uvedeny do původního stavu. Připojení na stávající přípojku bude pomocí iso spojky.			Formát	1 A4
			Měřítko situace:	1:250
				6.



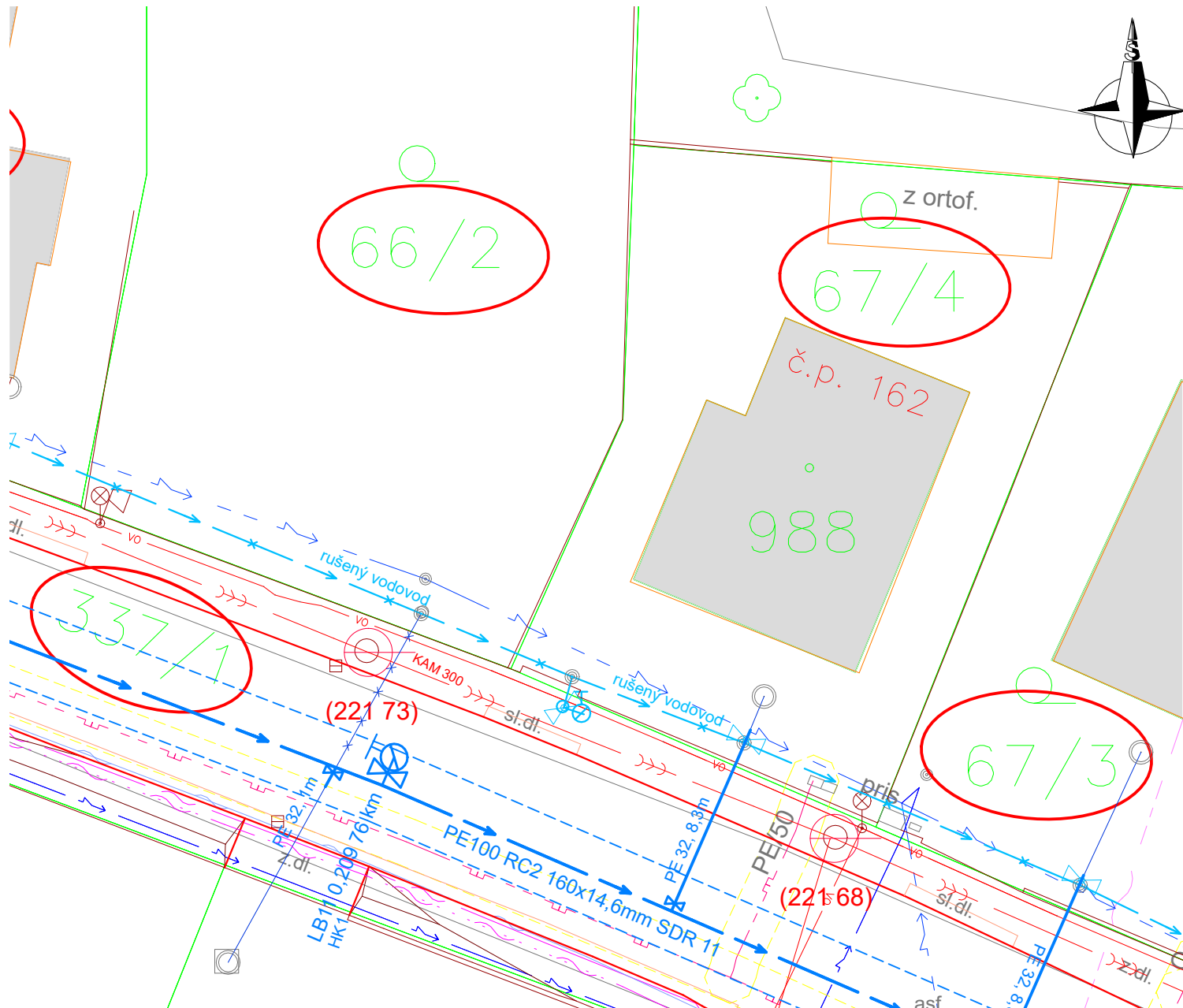
LEGENDA:

NAVRŽENÉ SÍTĚ V RÁMCÍ DOKUMENTACE		STÁVAJÍCÍ SÍTĚ	
	Vodovod (SO 01)		Vodovod (VAK Pardubice, a.s.)
	Vodovodní přípojka - přepojení (SO 02)		Vodovodní přípojka - stávající
	Ochranné pásmo vodovodu		Jednotná kanalizace (VAK Pardubice, a.s.)
	Stávající vodovod - rušený		VN podzemní (ČEZ a.s.)
	Stávající vodovodní přípojka - rušená		NN podzemní (ČEZ a.s.)
			NN nadzemní (ČEZ a.s.)
			Plynovod NTL (GasNet, s.r.o.)
			Věřejné osvětlení (Město Pardubice)
			Ochranné pásmo plynovodu (GasNet, s.r.o.)
			Sdělovací kabel, nadzemní (Cetin a.s.)
			Sdělovací kabel (Cetin-neprovozované)
			Sdělovací kabel (Cetin a.s.)
			Edera Group a.s.

ČÁRY KATASTRÁLNÍ MAPY	
	Katastrální hranice parcelní
	Katastrální hranice slučková (vnitřní kresba)
	Katastrální hranice území
	Hranice budovy/budova
	Číslo pozemkových parcel
	Číslo stavebních parcel
	Dotčený pozemek stavbou

Poznámka :
Podzemní vedení jsou zakreslena pouze informativně.
Před započatím zemních prací je nutné jejich přesné vytyčení od správců, včetně
přípojek k nemovitostem !!!

Pardubice, Popkovice, ul. Pražská - vodovod SO 02 Vodovodní přípojky				
Kraj: Pardubický	Místo stavby: Pardubice, Popkovice	Objednatel: VAK Pardubice, a.s.	Zodpovědný projektant:	Ing. Tereza Hatková
č.p./par.č.	Majitelé nemovitosti: Kramář Jiří, Pražská 30, Popkovice, 53006 Pardubice		Vypracoval:	Ing. Tereza Hatková
č.p.30	Dotčené pozemky: 337/1, st.30		Technická kontrola:	Ing. Lubor Dítě
Délka přepojované části přípojky: 8,3m	Katastrální území: Popkovice		Stupeň:	spol.pov.lin.stavby
Min. sklon potrubí: 3‰	Materiál přípojky: PE100RC 32x3,0mm SDR11		Datum:	04/2024
Způsob napojení: 1x navrtávací pas d160/32			Zakázkové číslo:	M24/018
Pozn: Povrchy dotčené stavbou budou uvedeny do původního stavu. Připojení na stávající přípojku bude pomocí iso spojky.			Formát:	1 A4
			Měřítko situace:	1:250
				7.

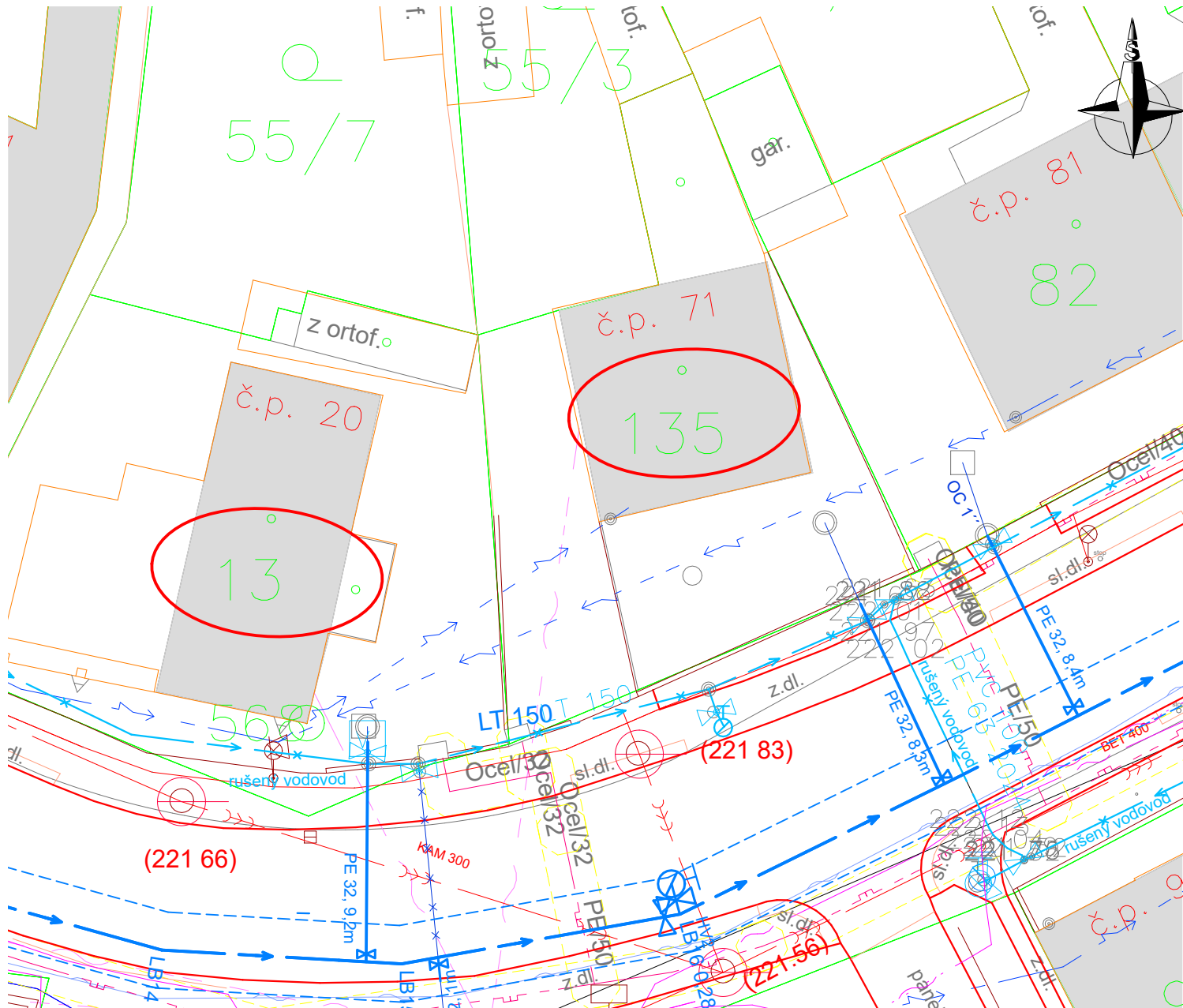


LEGENDA:

NAVRŽENÉ SÍTĚ V RÁMCI DOKUMENTACE	
	Vodovod (SO 01)
	Vodovodní přípojka - přepojení (SO 02)
	Ochranné pásmo vodovodu
	Stávající vodovod - rušený
	Stávající vodovodní přípojka - rušená
ČÁRY KATASTRÁLNÍ MAPY	
	Katastrální hranice parcelní
	Katastrální hranice služková (vnitřní kresba)
	Katastrální hranice území
	Hranice budovy/budova
	Číslo pozemkových parcel
	Číslo stavebních parcel
	Dotčený pozemek stavbou
STÁVAJÍCÍ SÍTĚ	
	Vodovod (VAK Pardubice, a.s.)
	Vodovodní přípojka - stávající
	Jednotná kanalizace (VAK Pardubice, a.s.)
	VN podzemní (ČEZ a.s.)
	NN podzemní (ČEZ a.s.)
	NN nadzemní (ČEZ a.s.)
	Plynovod NTL (GasNet, s.r.o.)
	Věřejné osvětlení (Město Pardubice)
	Ochranné pásmo plynovodu (GasNet, s.r.o.)
	Sdělovací kabel, nadzemní (Cetlin a.s.)
	Sdělovací kabel (Cetlin-neprovázané)
	Sdělovací kabel (Cetlin a.s.)
	Edera Group a.s.

Poznámka :
Podzemní vedení jsou zakreslena pouze informativně.
Před započatím zemních prací je nutné jejich přesné vytyčení od správců, včetně
přípojek k nemovitostem !!!

Pardubice, Popkovice, ul. Pražská - vodovod SO 02 Vodovodní přípojky					
Kraj: Pardubický		Místo stavby: Pardubice, Popkovice	Objednatel: VAK Pardubice, a.s.	Zodpovědný projektant	Ing. Tereza Hatková
č.p./par.č.	Majitelé nemovitosti: Knotková Jana, Pražská 162, Popkovice, 53006 Pardubice			Vypracoval	Ing. Tereza Hatková
č.p.162				Technická kontrola	Ing. Lubor Dítě
	Dotčené pozemky: 337/1, 67/4			Stupeň	spol.pov.lin.stavby
Délka přepojované části přípojky: 8,3m		Katastrální území: Popkovice		Datum	04/2024
Min. sklon potrubí: 3‰		Materiál přípojky: PE100RC 32x3,0mm SDR11		Zakázkové číslo	M24/018
Způsob napojení: 1x navrtávací pas d160/XX				Formát	1 A4
Pozn: Povrchy dotčené stavbou budou uvedeny do původního stavu. Připojení na stávající přípojku bude pomocí iso spojky.				Měřítko situace:	8.
				1:250	



LEGENDA:

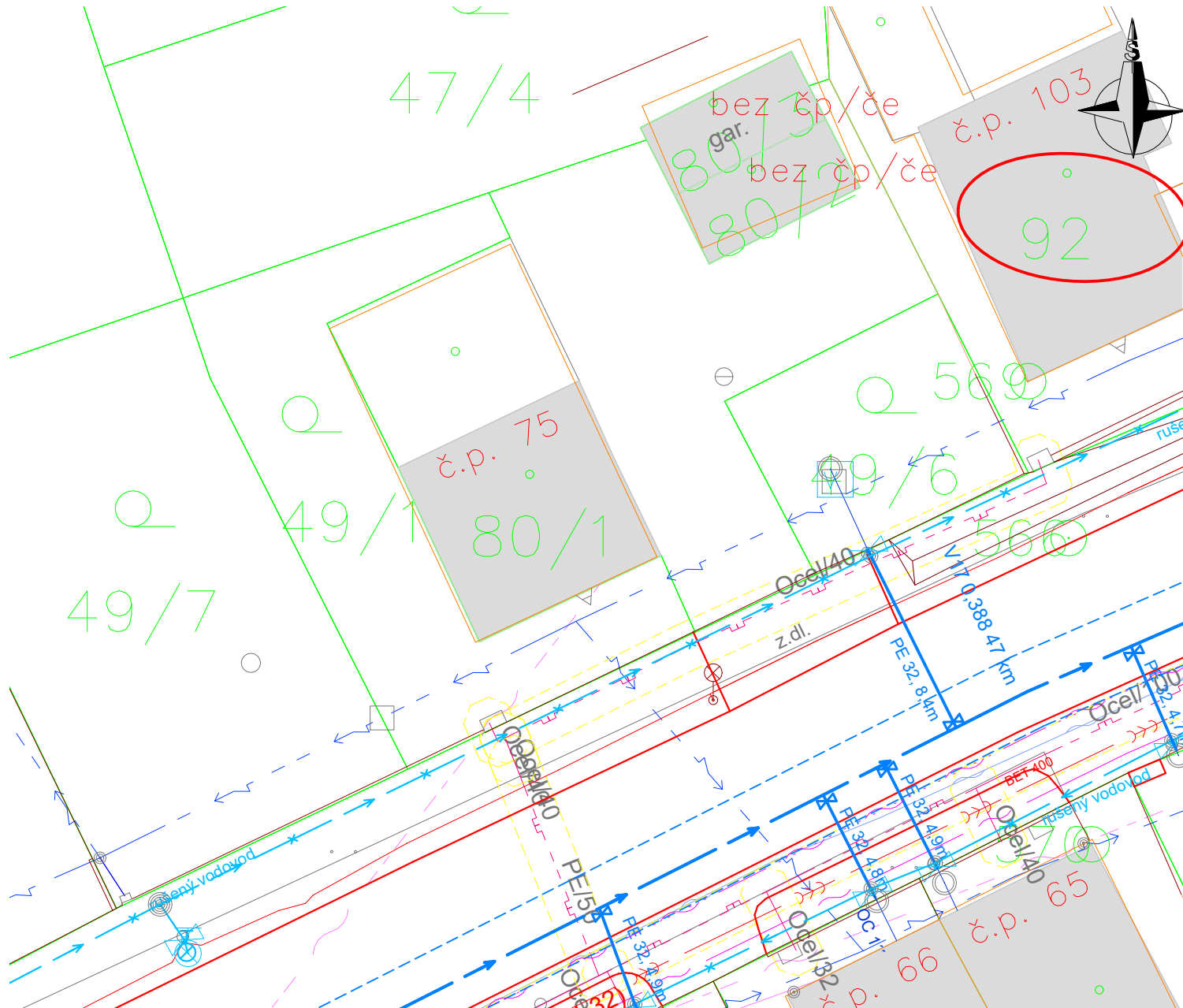
NAVRŽENÉ SÍTĚ V RÁMCI DOKUMENTACE	STÁVAJÍCÍ SÍTĚ
Vodovod (SO 01)	Vodovod (VAK Pardubice, a.s.)
Vodovodní přípojka - přepojení (SO 02)	Vodovodní přípojka - stávající
Ochranné pásmo vodovodu	Jednotná kanalizace (VAK Pardubice, a.s.)
Stávající vodovod - rušený	VN podzemní (ČEZ a.s.)
Stávající vodovodní přípojka - rušená	NN podzemní (ČEZ a.s.)
	NN nadzemní (ČEZ a.s.)
	Plynovod NTL (GasNet, s.r.o.)
	Veřejné osvětlení (Město Pardubice)
	Ochranné pásmo plynovodu (GasNet, s.r.o.)
	Sdělovací kabel, nadzemní (Cetin a.s.)
	Sdělovací kabel (Cetin-neprovozované)
	Sdělovací kabel (Cetin a.s.)
	Edera Group a.s.

Poznámka :
Podzemní vedení jsou zakreslena pouze informativně.
Před započatím zemních prací je nutné jejich přesné vyznačení od správců, včetně
přípojek k nemovitostem !!!

Pardubice, Popkovice, ul. Pražská - vodovod SO 02 Vodovodní přípojky



Kraj: Pardubický	Místo stavby: Pardubice, Popkovice	Objednatel: VAK Pardubice, a.s.	Zodpovědný projektant: Ing. Tereza Hatková
č.p./par.č.	Majitelé nemovitosti: Králíček František, Pražská 71, Popkovice, 53006 Pardubice	Vypracoval: Ing. Tereza Hatková	Technická kontrola: Ing. Lubor Dítě
č.p.71	SJM Králíček František a Králíčková Marie, Pražská 71, Popkovice, 53006 Pardubice	Stupeň: spol.pov.lin.stavby	Datum: 04/2024
Délka přepojované části přípojky: 8,3m	Katastrální území: Popkovice	Zakázkové číslo: M24/018	Formát: 1 A4
Min. sklon potrubí: 3‰	Materiál přípojky: PE100RC 32x3,0mm SDR11	Měřítka situace: 1:250	11.
Způsob napojení: 1x navrtávací pas d160/32			
Pozn: Povrchy dotčené stavbou budou uvedeny do původního stavu. Přepojení na stávající přípojku bude pomocí iso spojky.			



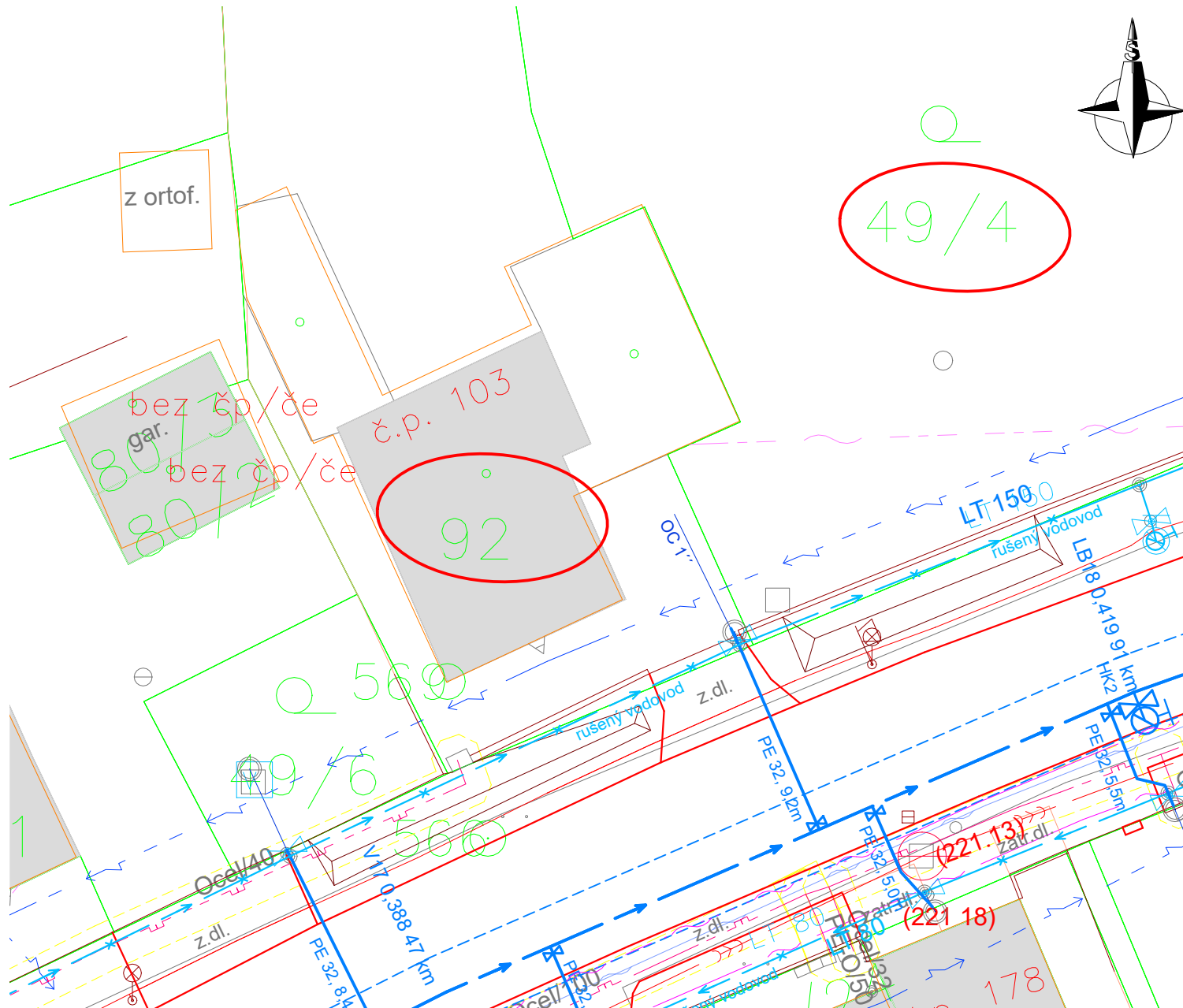
LEGENDA:

NAVRŽENÉ SÍTĚ V RÁMCI DOKUMENTACE	STÁVAJÍCÍ SÍTĚ
Vodovod (SO 01)	Vodovod (VAK Pardubice, a.s.)
Vodovodní přípojka - přepojení (SO 02)	Vodovodní přípojka - stávající
Ochranné pásmo vodovodu	Jednotná kanalizace (VAK Pardubice, a.s.)
Stávající vodovod - rušený	VN podzemní (ČEZ a.s.)
Stávající vodovodní přípojka - rušená	NN podzemní (ČEZ a.s.)
	Plynovod NTL (GasNet, s.r.o.)
	Veřejné osvětlení (Město Pardubice)
	Ochranné pásmo plynovodu (GasNet, s.r.o.)
	Sdělovací kabel, nadzemní (Cetin a.s.)
	Sdělovací kabel (Cetin-neprovozované)
	Sdělovací kabel (Cetin a.s.)
	Edera Group a.s.

ČÁRY KATASTRÁLNÍ MAPY	
Katastrální hranice parcelní	
Katastrální hranice slučková (vnitřní kresba)	
Katastrální hranice území	
Hranice budovy/budova	
Číslo pozemkových parcel	
Číslo stavebních parcel	
Dotčený pozemek stavbou	

Poznámka :
Podzemní vedení jsou zakreslena pouze informativně.
Před započatím zemních prací je nutné jejich přesné výtčení od správce, včetně
přípojek k nemovitostem !!!

Pardubice, Popkovice, ul. Pražská - vodovod SO 02 Vodovodní přípojky				
Kraj: Pardubický	Místo stavby: Pardubice, Popkovice	Objednatel: VAK Pardubice, a.s.	Zodpovědný projektant	Ing. Tereza Hatková
č.p./par.č.	Majitelé nemovitosti: Bečka Martin, Železničního pluku 2181, Zelené Předměstí, 53002 Pardubice		Vypracoval	Ing. Tereza Hatková
č.p.75	Bečková Alena, Železničního pluku 2181, Zelené Předměstí, 53002 Pardubice		Technická kontrola	Ing. Lubor Dítě
	Dotčené pozemky: 337/1		Stupeň	spol.pov.lin.stavby
Délka přepojované části přípojky: 8,4m		Katastrální území: Popkovice	Datum	04/2024
Min. sklon potrubí: 3‰		Materiál přípojky: PE100RC 32x3,0mm SDR11	Zakázkové číslo	M24/018
Způsob napojení: 1x navrtávací pas d160/32			Formát	1 A4
Pozn: Povrchy dotčené stavbou budou uvedeny do původního stavu. Přepojení na stávající přípojku bude pomocí iso spojky.			Měřítka situace:	1:250
				14.

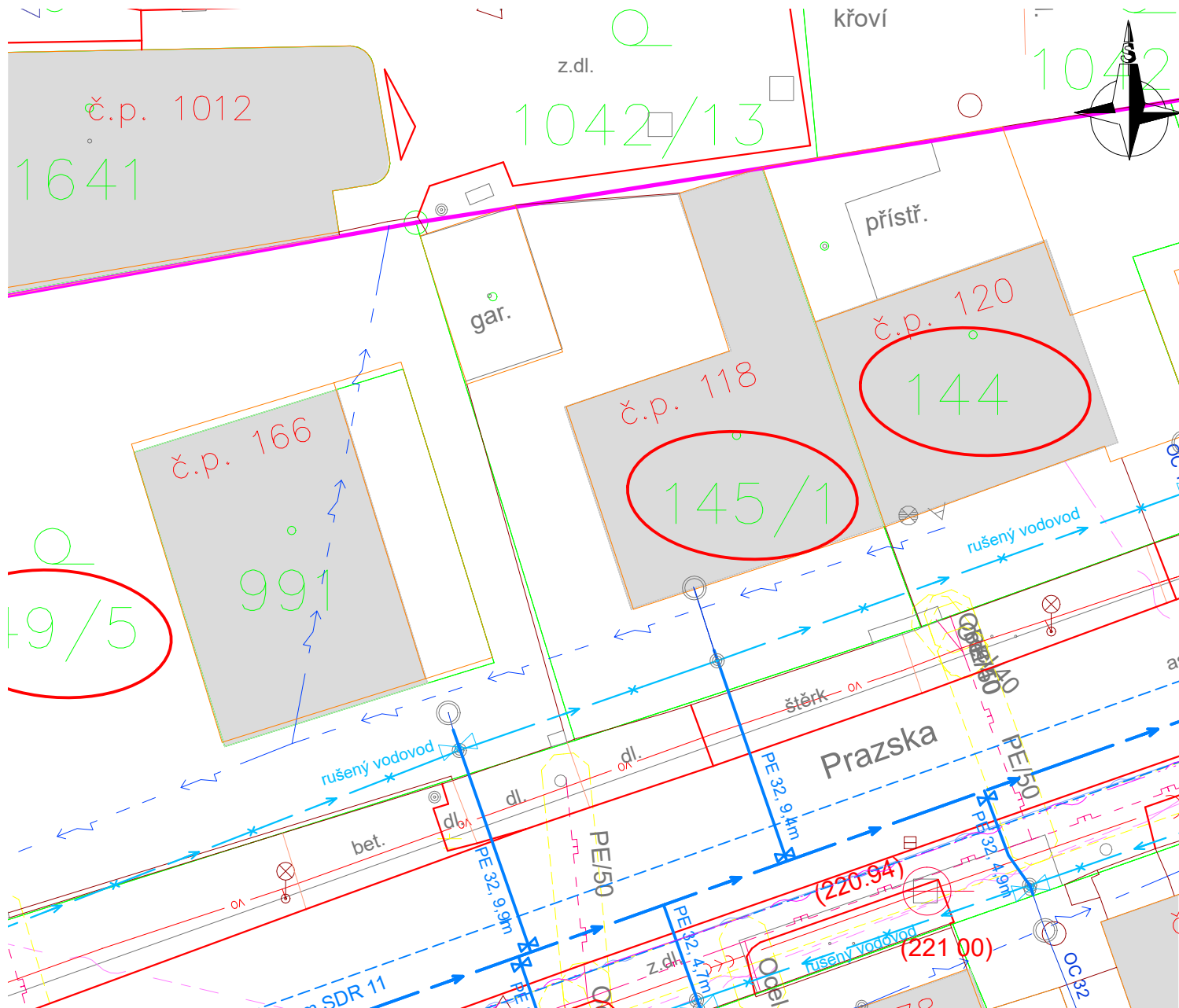


LEGENDA:

NAVRŽENÉ SÍTĚ V RÁMCI DOKUMENTACE		STÁVAJÍCÍ SÍTĚ	
	Vodovod (SO 01)		Vodovod (VAK Pardubice, a.s.)
	Vodovodní přípojka - přepojení (SO 02)		Vodovodní přípojka - stávající
	Ochranné pásmo vodovodu		Jednotná kanalizace (VAK Pardubice, a.s.)
	Stávající vodovod - rušený		VN podzemní (ČEZ a.s.)
	Stávající vodovodní přípojka - rušená		NN podzemní (ČEZ a.s.)
ČÁRY KATASTRÁLNÍ MAPY			Plynovod NTL (GasNet, s.r.o.)
	Katastrální hranice parcelní		Veřejné osvětlení (Město Pardubice)
	Katastrální hranice služková (vnitřní kresba)		Ochranné pásmo plynovodu (GasNet, s.r.o.)
	Katastrální hranice budovy		Sdělovací kabel, nadzemní (Cetin a.s.)
	Hranice budovy/budova		Sdělovací kabel (Cetin-neprovozované)
	Číslo pozemkových parcel		Sdělovací kabel (Cetin a.s.)
	Číslo stavebních parcel		Edera Group a.s.
	Dotčený pozemek stavbou		

Poznámka :
Podzemní vedení jsou zakreslena pouze informativně.
Před započatím zemních prací je nutné jejich přesné vytyčení od správce, včetně
přípojek k nemovitostem !!!


Pardubice, Popkovice, ul. Pražská - vodovod SO 02 Vodovodní přípojky				
Kraj: Pardubický	Místo stavby: Pardubice, Popkovice	Objednatel: VAK Pardubice, a.s.	Zodpovědný projektant	Ing. Tereza Hatková
č.p./par.č.	Majitelé nemovitosti:		Vypracoval	Ing. Tereza Hatková
č.p.103	Kubelka Aleš Mgr., Pražská 103, Popkovice, 53006 Pardubice		Technická kontrola	Ing. Lubor Dítě
	Dotčené pozemky: 337/1, st.92		Stupeň	spol.pov.lin.stavby
Délka přepojované části přípojky: 9,2m		Katastrální území: Popkovice	Datum	04/2024
Min. sklon potrubí: 3‰		Materiál přípojky: PE100RC 32x3,0mm SDR11	Zakázkové číslo	M24/018
Způsob napojení: 1x navrtávací pas d160/32			Formát	1 A4
Pozn: Povrchy dotčené stavbou budou uvedeny do původního stavu. Připojení na stávající přípojku bude pomocí přechodky PE-Ocel.			Měřítka situace:	1:250
				15.

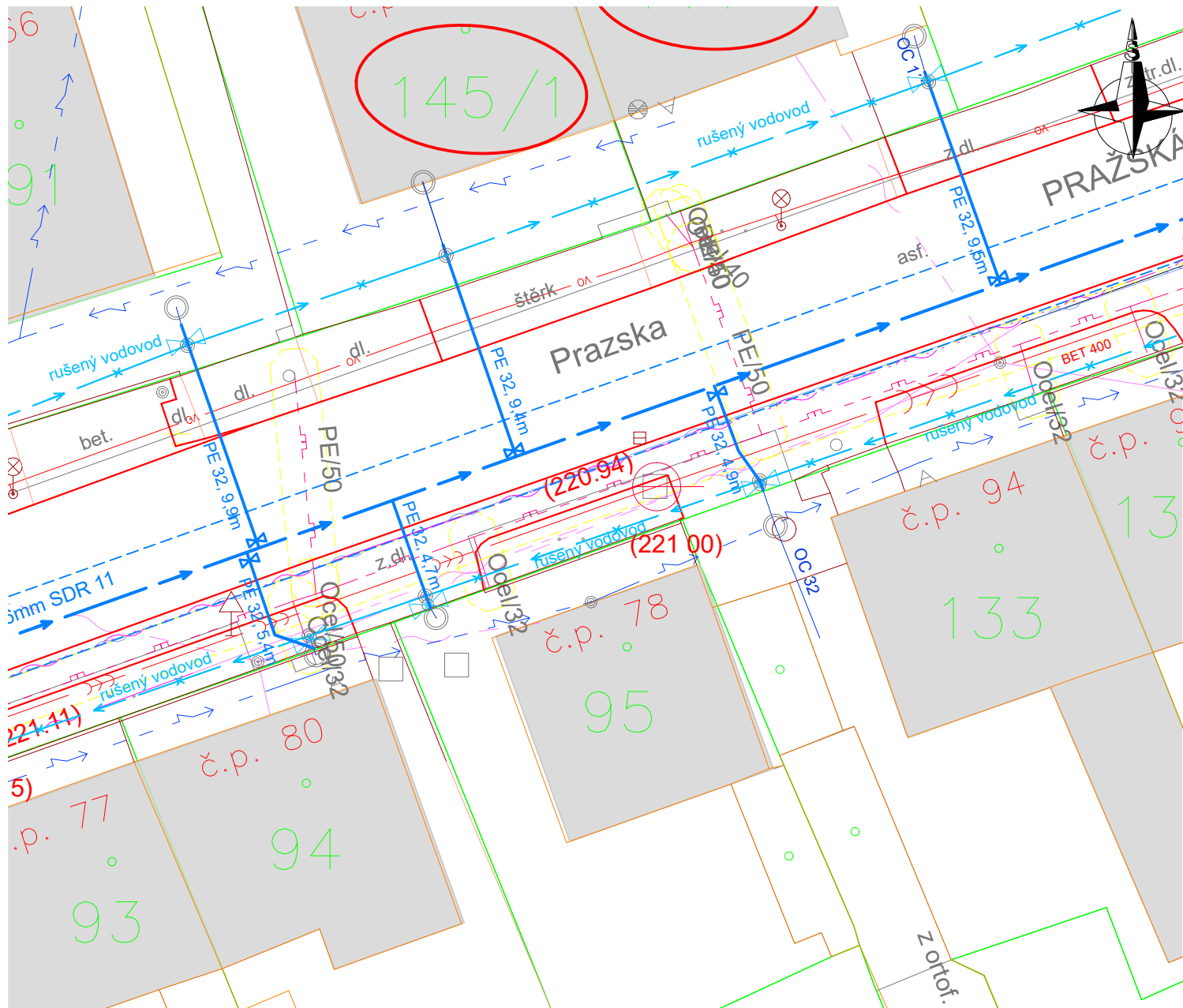


LEGENDA:

NAVRŽENÉ SÍTĚ V RÁMCI DOKUMENTACE		STÁVAJÍCÍ SÍTĚ	
	Vodovod (SO 01)		Vodovod (VAK Pardubice, a.s.)
	Vodovodní přípojka - přepojení (SO 02)		Vodovodní přípojka - stávající
	Ochranné pásmo vodovodu		Jednotná kanalizace (VAK Pardubice, a.s.)
	Stávající vodovod - rušený		VN podzemní (ČEZ a.s.)
	Stávající vodovodní přípojka - rušená		NN podzemní (ČEZ a.s.)
ČÁRY KATASTRÁLNÍ MAPY			Plynovod NTL (GasNet, s.r.o.)
	Katastrální hranice parcelní		Veřejné osvětlení (Město Pardubice)
	Katastrální hranice služková (vnitřní kresba)		Ochranné pásmo plynovodu (GasNet, s.r.o.)
	Hranice budovy/budova		Sdělovací kabel, nadzemní (Cetin a.s.)
	Číslo pozemkových parcel		Sdělovací kabel (Cetin-neprovozované)
	Číslo stavebních parcel		Sdělovací kabel (Cetin a.s.)
	Dotčený pozemek stavbou		Edera Group a.s.

Poznámka :
Podzemní vedení jsou zakreslena pouze informativně.
Před započítáním zemních prací je nutné jejich přesné vytyčení od správců, včetně
přípojek k nemovitostem !!!

Pardubice, Popkovice, ul. Pražská - vodovod SO 02 Vodovodní přípojky			 MULTIAQUA	
Kraj: Pardubický	Místo stavby: Pardubice, Popkovice	Objednatel: VAK Pardubice, a.s.	Zodpovědný projektant	Ing. Tereza Hatková
č.p./par.č. č.p.118	Majitelé nemovitosti:		Vypracoval	Ing. Tereza Hatková
	SJM Vilím Jiří MUDr. a Vilímová Ladislava, Pražská 118, Popkovice, 53006 Pardubice		Technická kontrola	Ing. Lubor Dítě
	Dotčené pozemky: 337/1, st. 145/1		Stupeň	spol.pov.lin.stavby
Délka přepojované části přípojky: 9,4m		Katastrální území: Popkovice	Datum	04/2024
Min. sklon potrubí: 3‰		Materiál přípojky: PE100RC 32x3,0mm SDR11	Zakázkové číslo	M24/018
Způsob napojení: 1x navrtávací pas d160/32			Formát	1 A4
Pozn: Povrchy dotčené stavbou budou uvedeny do původního stavu. Přepojení na stávající přípojku bude pomocí iso spojky.			Měřítko situace: 1:250	17.



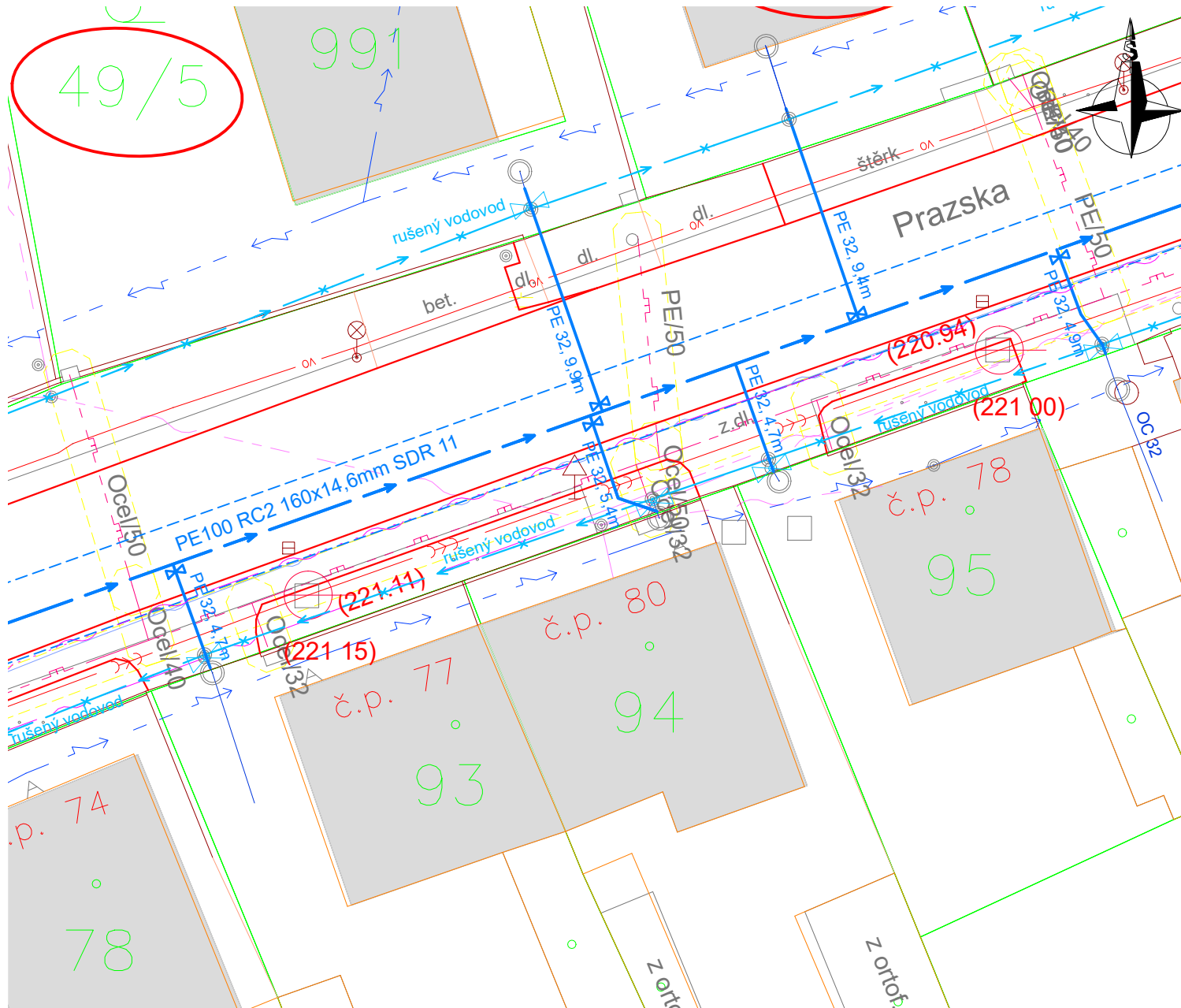
LEGENDA:

NAVRŽENÉ SÍTĚ V RÁMCI DOKUMENTACE	STÁVAJÍCÍ SÍTĚ
Vodovod (SO 01)	Vodovod (VAK Pardubice, a.s.)
Vodovodní přípojka - přepojení (SO 02)	Vodovodní přípojka - stávající
Ochranné pásmo vodovodu	Jednotná kanalizace (VAK Pardubice, a.s.)
Stávající vodovod - rušený	VN podzemní (ČEZ a.s.)
Stávající vodovodní přípojka - rušená	NN podzemní (ČEZ a.s.)
	NN nadzemní (ČEZ a.s.)
	Plynovod NTL (GasNet, s.r.o.)
	V veřejné osvětlení (Město Pardubice)
	Ochranné pásmo plynovodu (GasNet, s.r.o.)
	Sdělovací kabel, nadzemní (Cetin a.s.)
	Sdělovací kabel (Cetin-neprovázané)
	Sdělovací kabel (Cetin a.s.)
	Edera Group a.s.

ČÁRY KATASTRÁLNÍ MAPY
Katastrální hranice parcel
Katastrální hranice služková (vnitřní kresba)
Katastrální hranice území
Hranice budovy/budova
Číslo pozemkových parcel
Číslo stavebních parcel
Dotčený pozemek stavbou

Poznámka :
Podzemní vedení jsou zakreslena pouze informativně.
Před započítáním zemních prací je nutné jejich přesné vytyčení od správců, včetně
přípojek k nemovitostem !!!

Pardubice, Popkovice, ul. Pražská - vodovod SO 02 Vodovodní přípojky				
Kraj: Pardubický	Místo stavby: Pardubice, Popkovice	Objednatel: VAK Pardubice, a.s.	Zodpovědný projektant	Ing. Tereza Hatková
č.p./par.č.	Majitelé nemovitosti:		Vypracoval	Ing. Tereza Hatková
č.p.78	Endrych Milan, Pražská 78, Popkovice, 53006 Pardubice		Technická kontrola	Ing. Lubor Dítě
	Dotčené pozemky: 337/1		Stupeň	spol.pov.lin.stavby
Délka přepojované části přípojky: 4,7m	Katastrální území: Popkovice		Datum	04/2024
Min. sklon potrubí: 3‰	Materiál přípojky: PE100RC 32x3,0mm SDR11		Zakázkové číslo	M24/018
Způsob napojení: 1x navrtávací pas d160/32			Formát	1 A4
Pozn: Povrchy dotčené stavbou budou uvedeny do původního stavu. Připojení na stávající přípojku bude pomocí iso spojky.			Měřítko situace:	21.
			1:250	

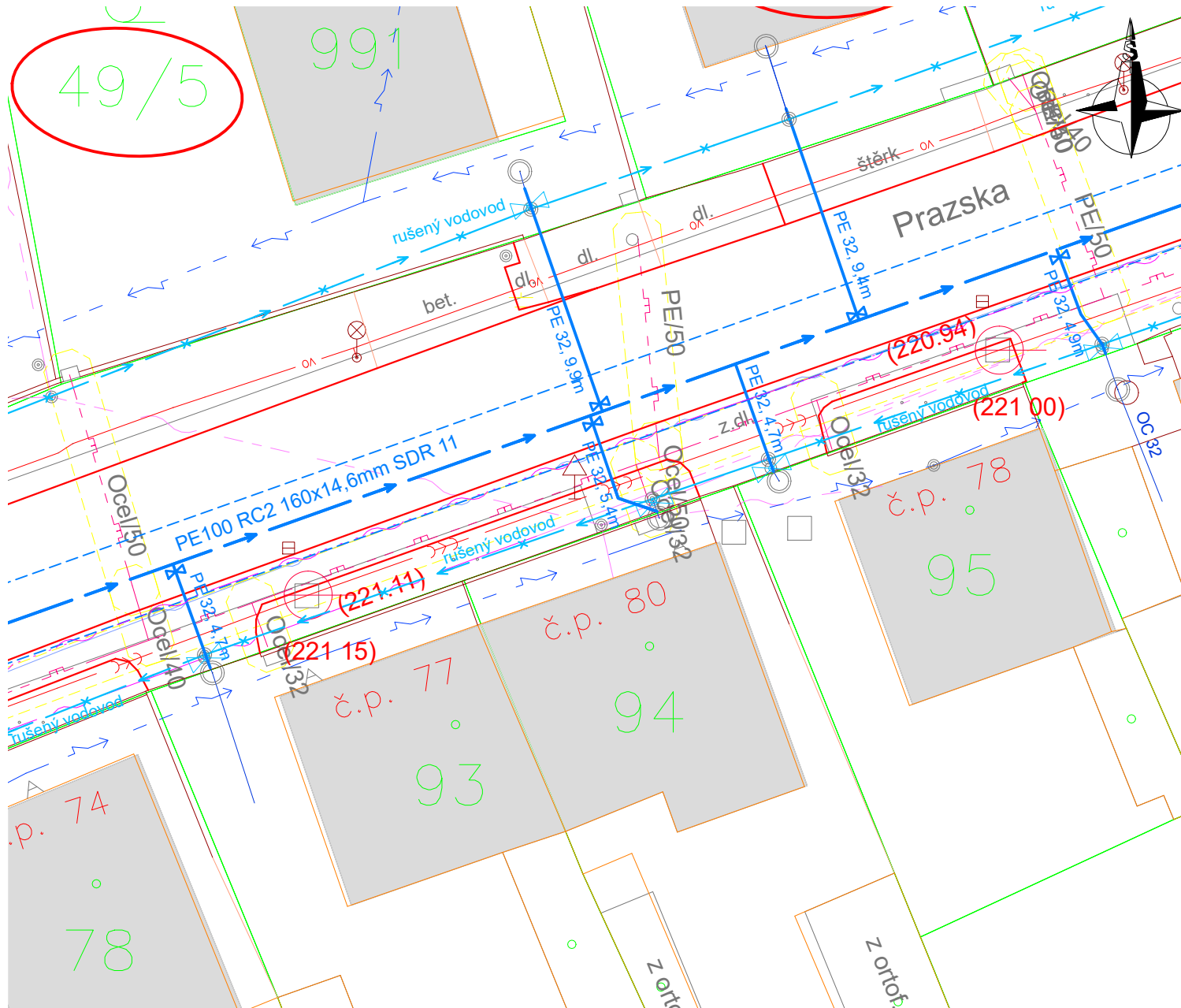


LEGENDA:

NAVRŽENÉ SÍTĚ V RÁMCI DOKUMENTACE		STÁVAJÍCÍ SÍTĚ	
	Vodovod (SO 01)		Vodovod (VAK Pardubice, a.s.)
	Vodovodní přípojka - přepojení (SO 02)		Vodovodní přípojka - stávající
	Ochranné pásmo vodovodu		Jednotná kanalizace (VAK Pardubice, a.s.)
	Stávající vodovod - rušený		VN podzemní (ČEZ a.s.)
	Stávající vodovodní přípojka - rušená		NN podzemní (ČEZ a.s.)
ČÁRY KATASTRÁLNÍ MAPY			Plynovod NTL (GasNet, s.r.o.)
	Katastrální hranice parcelní		Veřejné osvětlení (Město Pardubice)
	Katastrální hranice slučková (vnitřní kresba)		Ochranné pásmo plynovodu (GasNet, s.r.o.)
	Katastrální hranice území		Sdělovací kabel, nadzemní (Cetin a.s.)
	Hranice budovy/budova		Sdělovací kabel (Cetin-neprovázované)
	Číslo pozemkových parcel		Sdělovací kabel (Cetin a.s.)
	Číslo stavebních parcel		Edera Group a.s.
	Dotčený pozemek stavbou		

Poznámka :
Podzemní vedení jsou zakreslena pouze informativně.
Před započatím zemních prací je nutné jejich přesné vytyčení od správce, včetně
přípojek k nemovitostem !!!

Pardubice, Popkovic, ul. Pražská - vodovod SO 02 Vodovodní přípojky				
Kraj: Pardubický	Místo stavby: Pardubice, Popkovic	Objednatel: VAK Pardubice, a.s.	Zodpovědný projektant	Ing. Tereza Hatková
č.p./par.č.	Majitelé nemovitosti:		Vypracoval	Ing. Tereza Hatková
č.p.80	FIRST ESTATE INVESTING a.s., č. p. 288, 54221 Pec pod Sněžkou		Technická kontrola	Ing. Lubor Dítě
	Dotčené pozemky: 337/1		Stupeň	spol.pov.lin.stavby
Délka přepojované části přípojky: 5,4m	Katastrální území: Popkovic		Datum	04/2024
Min. sklon potrubí: 3‰	Materiál přípojky: PE100RC 32x3,0mm SDR11		Zakázkové číslo	M24/018
Způsob napojení: 1x navrtávací pas d160/32			Formát	1 A4
Pozn: Povrchy dotčené stavbou budou uvedeny do původního stavu. Připojení na stávající přípojku bude pomocí iso spojky.			Měřítka situace:	22.
			1:250	



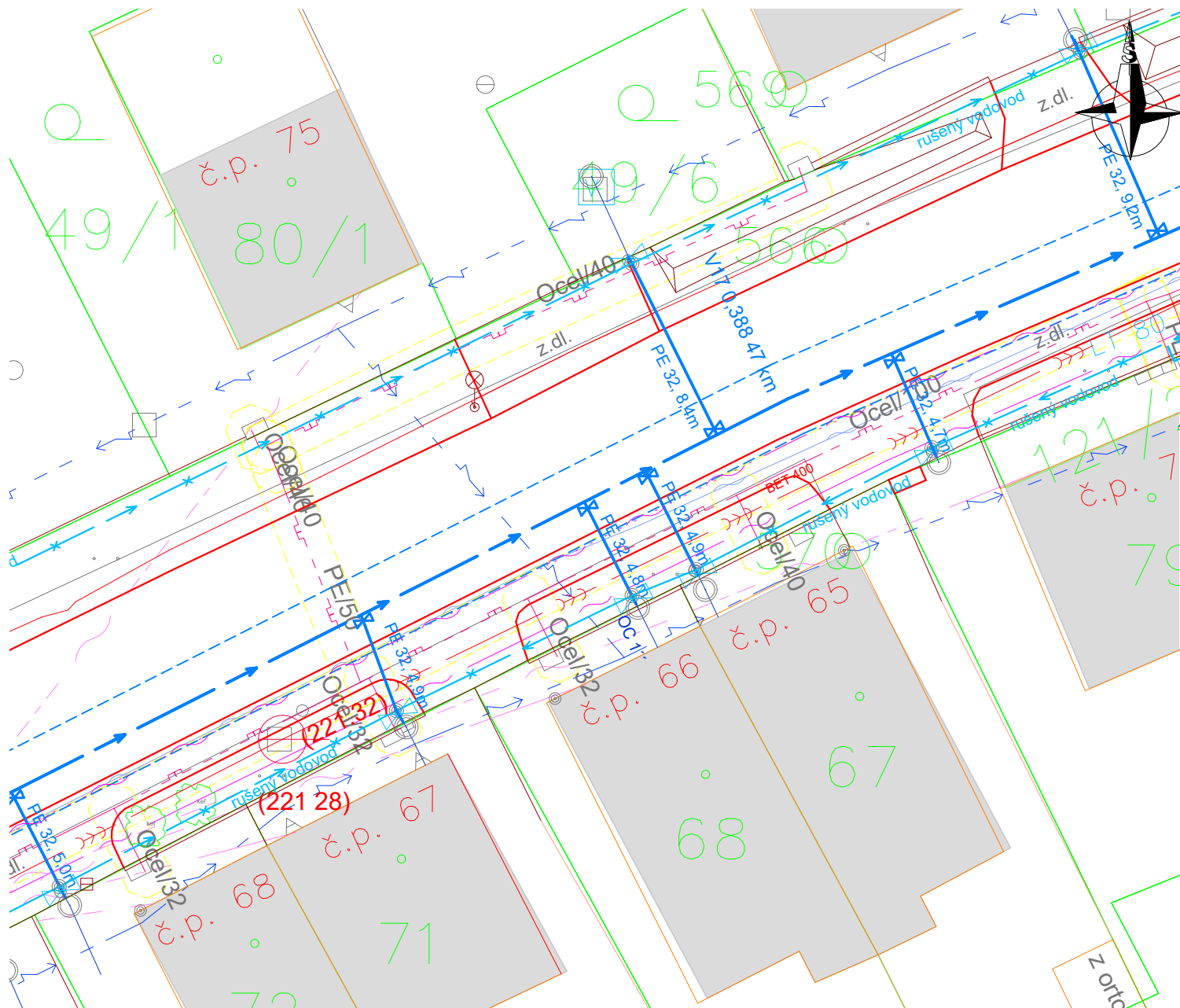
LEGENDA:

NAVRŽENÉ SÍTĚ V RÁMCI DOKUMENTACE		STÁVAJÍCÍ SÍTĚ	
	Vodovod (SO 01)		Vodovod (VAK Pardubice, a.s.)
	Vodovodní přípojka - přepojení (SO 02)		Vodovodní přípojka - stávající
	Ochranné pásmo vodovodu		Jednotná kanalizace (VAK Pardubice, a.s.)
	Stávající vodovod - rušený		VN podzemní (ČEZ a.s.)
	Stávající vodovodní přípojka - rušená		NN podzemní (ČEZ a.s.)
			NN nadzemní (ČEZ a.s.)
			Plynovod NTL (GasNet, s.r.o.)
			Věřejné osvětlení (Město Pardubice)
			Ochranné pásmo plynovodu (GasNet, s.r.o.)
			Sdělovací kabel, nadzemní (Cetin a.s.)
			Sdělovací kabel (Cetin-neprovázané)
			Sdělovací kabel (Cetin a.s.)
			Edera Group a.s.

ČÁRY KATASTRÁLNÍ MAPY	
	Katastrální hranice parcel
	Katastrální hranice slučková (vnitřní kresba)
	Katastrální hranice území
	Hranice budovy/budova
	Číslo pozemkových parcel
	Číslo stavebních parcel
	Dotčený pozemek stavbou

Poznámka :
Podzemní vedení jsou zakreslena pouze informativně.
Před započatím zemních prací je nutné jejich přesné vytyčení od správce, včetně
přípojek k nemovitostem !!!

Pardubice, Popkovice, ul. Pražská - vodovod SO 02 Vodovodní přípojky				
Kraj: Pardubický	Místo stavby: Pardubice, Popkovice	Objednatel: VAK Pardubice, a.s.	Zodpovědný projektant	Ing. Tereza Hatková
č.p./par.č. č.p.77	Majitelé nemovitosti:		Vypracoval	Ing. Tereza Hatková
	Řehák Vladimír, Pražská 77, Popkovice, 53006 Pardubice		Technická kontrola	Ing. Lubor Dítě
	Dotčené pozemky: 337/1		Stupeň	spol.pov.lin.stavby
Délka přepojované části přípojky: 4,7m		Katastrální území: Popkovice	Datum	04/2024
Min. sklon potrubí: 3‰		Materiál přípojky: PE100RC 32x3,0mm SDR11	Zakázkové číslo	M24/018
Způsob napojení: 1x navrtávací pas d160/32			Formát	1 A4
Pozn: Povrchy dotčené stavbou budou uvedeny do původního stavu. Připojení na stávající přípojku bude pomocí iso spojky.			Měřítko situace: 1:250	23.



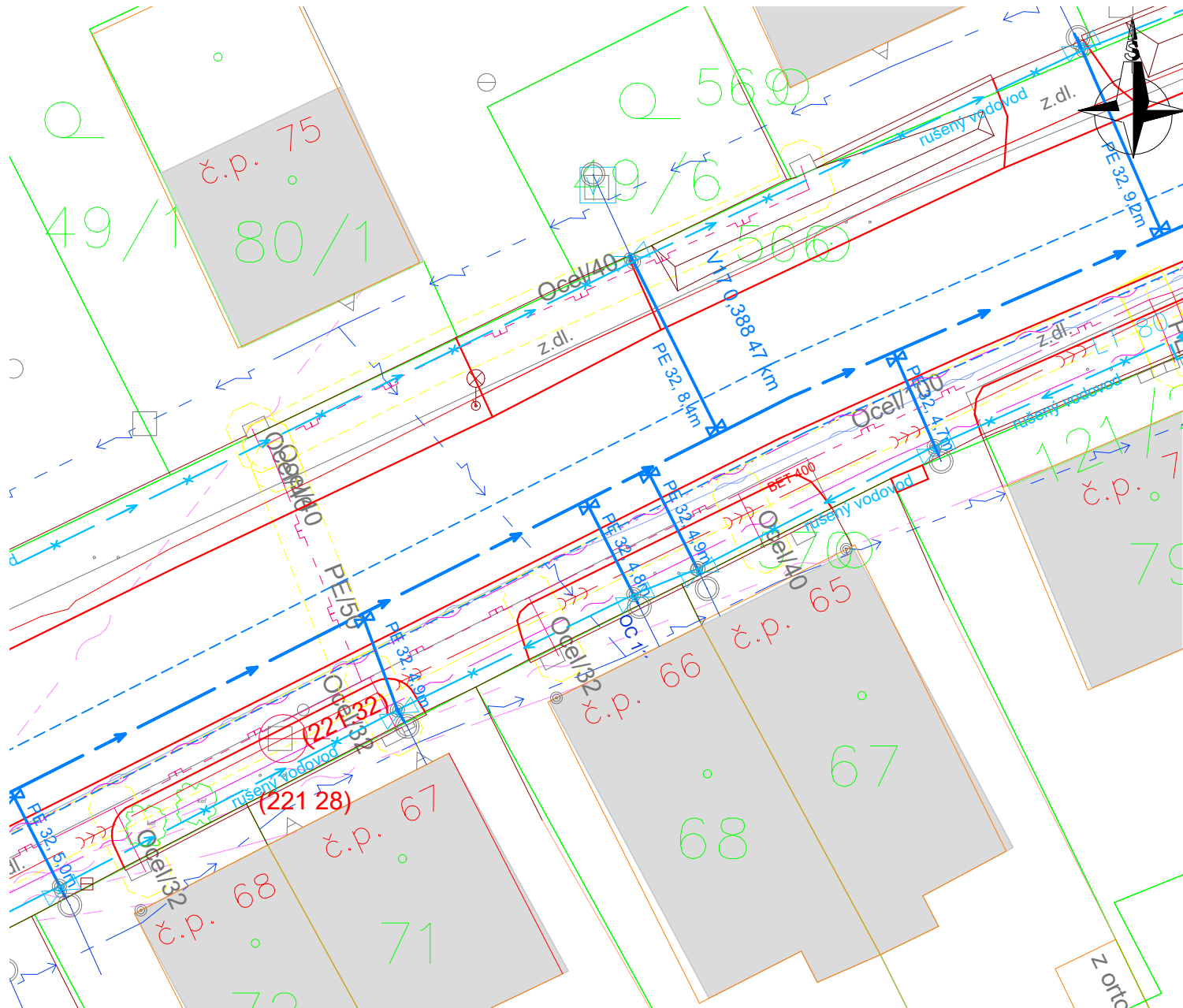
LEGENDA:

NAVRŽENÉ SÍTĚ V RÁMCI DOKUMENTACE		STÁVAJÍCÍ SÍTĚ	
	Vodovod (SO 01)		Vodovod (VAK Pardubice, a.s.)
	Vodovodní přípojka - přepojení (SO 02)		Vodovodní přípojka - stávající
	Ochranné pásmo vodovodu		Jednotná kanalizace (VAK Pardubice, a.s.)
	Stávající vodovod - rušený		VN podzemní (ČEZ a.s.)
	Stávající vodovodní přípojka - rušená		NN podzemní (ČEZ a.s.)
			NN nadzemní (ČEZ a.s.)
			Plynovod NTL (GasNet, s.r.o.)
			Veřejné osvětlení (Město Pardubice)
			Ochranné pásmo plynovodu (GasNet, s.r.o.)
			Sdělovací kabel, nadzemní (Cetin a.s.)
			Sdělovací kabel (Cetin-neprovazované)
			Sdělovací kabel (Cetin a.s.)
			Edera Group a.s.

ČÁRY KATASTRÁLNÍ MAPY	
	Katastrální hranice parcelní
	Katastrální hranice slučková (vnitřní kresba)
	Katastrální hranice území
	Hranice budovy/budova
	Číslo pozemkových parcel
	Číslo stavebních parcel
	Dotčený pozemek stavbou

Poznámka :
Podzemní vedení jsou zakreslena pouze informativně.
Před započatím zemních prací je nutné jejich přesné vytyčení od správce, včetně
přípojek k nemovitostem !!!

Pardubice, Popkovice, ul. Pražská - vodovod SO 02 Vodovodní přípojky				
Kraj: Pardubický	Místo stavby: Pardubice, Popkovice	Objednatel: VAK Pardubice, a.s.	Zodpovědný projektant	Ing. Tereza Hatková
č.p./par.č.	Majitelé nemovitosti:		Vypracoval	Ing. Tereza Hatková
č.p.65	Berková Šárka, Pražská 65, Popkovice, 53006 Pardubice		Technická kontrola	Ing. Lubor Dítě
	Dotčené pozemky: 337/1		Stupeň	spol.pov.lin.stavby
Délka přepojované části přípojky: 4,9m		Katastrální území: Popkovice	Datum	04/2024
Min. sklon potrubí: 3‰		Materiál přípojky: PE100RC 32x3,0mm SDR11	Zakázkové číslo	M24/018
Způsob napojení: 1x navrtávací pas d160/32			Formát	1 A4
Pozn: Povrchy dotčené stavbou budou uvedeny do původního stavu. Připojení na stávající přípojku bude pomocí iso spojky.			Měřítka situace:	1:250
				27.

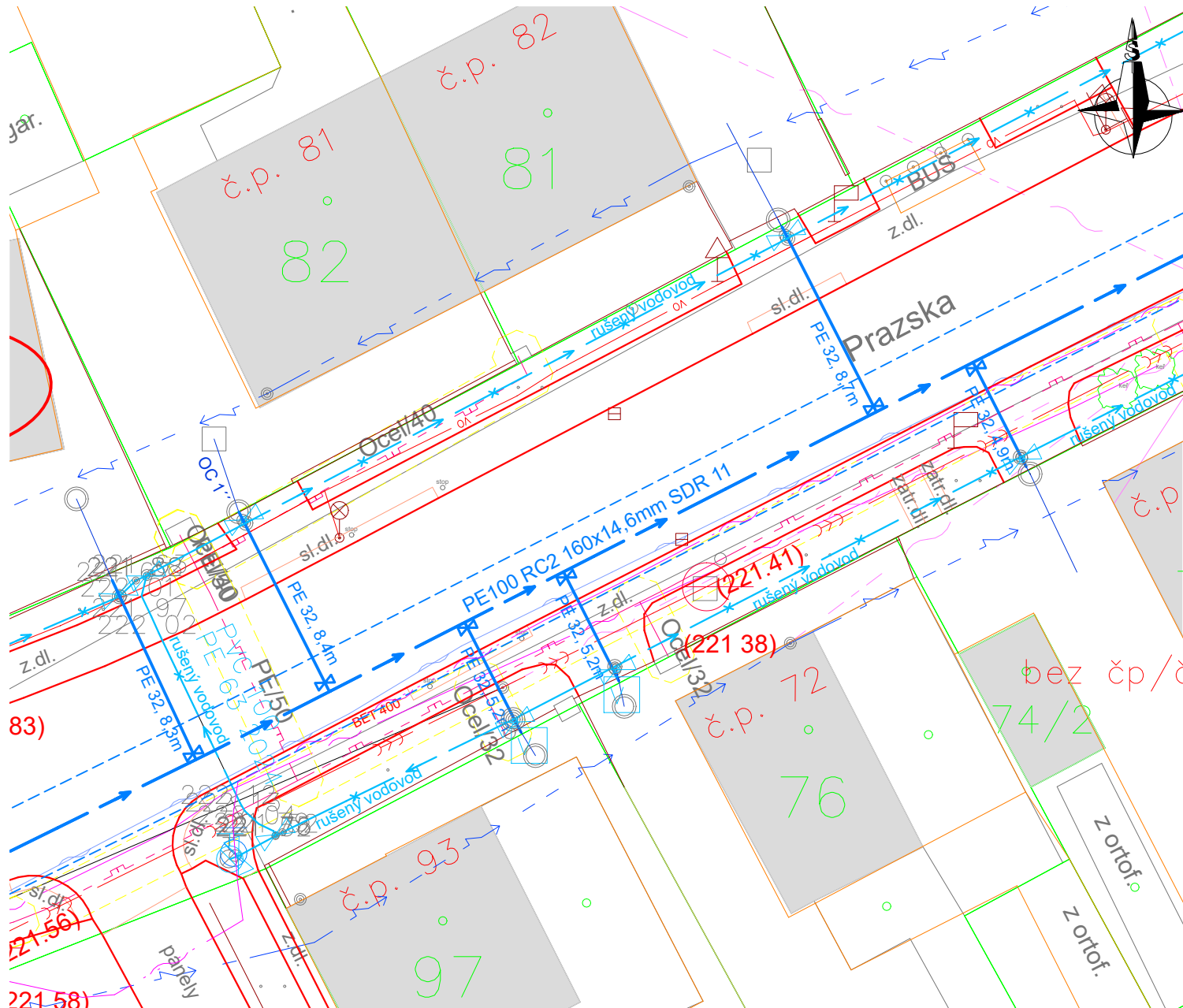


LEGENDA:

NAVRŽENÉ SÍTĚ V RÁMCI DOKUMENTACE		STÁVAJÍCÍ SÍTĚ	
	Vodovod (SO 01)		Vodovod (VAK Pardubice, a.s.)
	Vodovodní přípojka - přepojení (SO 02)		Vodovodní přípojka - stávající
	Ochranné pásmo vodovodu		Jednotná kanalizace (VAK Pardubice, a.s.)
	Stávající vodovod - rušený		VN podzemní (ČEZ a.s.)
	Stávající vodovodní přípojka - rušená		NN podzemní (ČEZ a.s.)
ČÁRY KATASTRÁLNÍ MAPY			Plynovod NTL (GasNet, s.r.o.)
	Katastrální hranice parcelní		Vejřejné osvětlení (Město Pardubice)
	Katastrální hranice slučková (vnitřní kresba)		Ochranné pásmo plynovodu (GasNet, s.r.o.)
	Katastrální hranice území		Sdělovací kabel, nadzemní (Cetlin a.s.)
	Hranice budovy/budova		Sdělovací kabel (Cetlin-neprovázované)
	Číslo pozemkových parcel		Sdělovací kabel (Cetlin a.s.)
	Číslo stavebních parcel		Edera Group a.s.
	Dotčený pozemek stavbou		

Poznámka :
Podzemní vedení jsou zakreslena pouze informativně.
Před započatím zemních prací je nutné jejich přesné vytyčení od správců, včetně
přípojek k nemovitostem !!!

Pardubice, Popkovice, ul. Pražská - vodovod SO 02 Vodovodní přípojky				
Kraj: Pardubický	Místo stavby: Pardubice, Popkovice	Objednatel: VAK Pardubice, a.s.	Zodpovědný projektant	Ing. Tereza Hatková
č.p./par.č.	Majitelé nemovitosti:		Vypracoval	Ing. Tereza Hatková
č.p.66	Zemanová Jaroslava, Pražská 66, Popkovice, 53006 Pardubice		Technická kontrola	Ing. Lubor Dítě
	Dotčené pozemky: 337/1		Stupeň	spol.pov.lin.stavby
Délka přepojované části přípojky: 4,8m		Katastrální území: Popkovice	Datum	04/2024
Min. sklon potrubí: 3‰		Materiál přípojky: PE100RC 32x3,0mm SDR11	Zakázkové číslo	M24/018
Způsob napojení: 1x navrtávací pas d160/32			Formát	1 A4
Pozn: Povrchy dotčené stavbou budou uvedeny do původního stavu. Přepojení na stávající přípojku bude pomocí přechodky PE-ocel.			Měřítka situace:	1:250
				28.



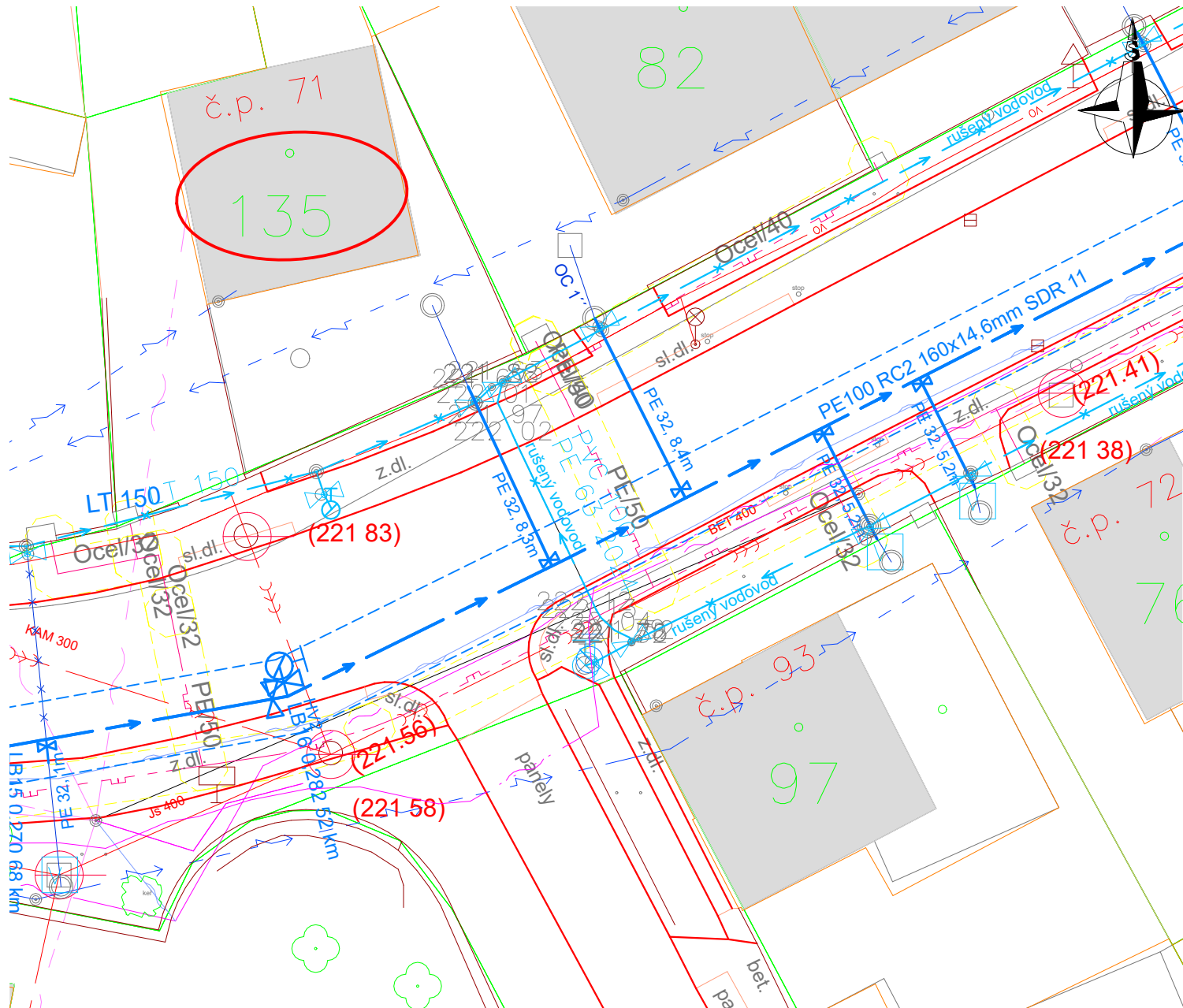
LEGENDA:

NAVRŽENÉ SÍTĚ V RÁMCI DOKUMENTACE	STÁVAJÍCÍ SÍTĚ
Vodovod (SO 01)	Vodovod (VAK Pardubice, a.s.)
Vodovodní přípojka - přepojení (SO 02)	Vodovodní přípojka - stávající
Ochranné pásmo vodovodu	Jednotná kanalizace (VAK Pardubice, a.s.)
Stávající vodovod - rušený	VN podzemní (ČEZ a.s.)
Stávající vodovodní přípojka - rušená	NN podzemní (ČEZ a.s.)
	NN nadzemní (ČEZ a.s.)
	Plynovod NTL (GasNet, s.r.o.)
	Veřejné osvětlení (Město Pardubice)
	Ochranné pásmo plynovodu (GasNet, s.r.o.)
	Sdělovací kabel, nadzemní (Cetin a.s.)
	Sdělovací kabel (Cetin-neprovozované)
	Sdělovací kabel (Cetin a.s.)
	Edera Group a.s.

ČÁRY KATASTRÁLNÍ MAPY
Katastrální hranice parcelní
Katastrální hranice služková (vnitřní kresba)
Katastrální hranice území
Hranice budovy/budova
Číslo pozemkových parcel
Číslo stavebních parcel
Dotčený pozemek stavbou

Poznámka :
Podzemní vedení jsou zakreslena pouze informativně.
Před započatím zemních prací je nutné jejich přesné vytyčení od správce, včetně
přípojek k nemovitostem !!!

Pardubice, Popkovice, ul. Pražská - vodovod SO 02 Vodovodní přípojky				
Kraj: Pardubický	Místo stavby: Pardubice, Popkovice	Objednatel: VAK Pardubice, a.s.	Zodpovědný projektant	Ing. Tereza Hatková
č.p./par.č.	Majitelé nemovitosti: Hloušková Jana, Na Kratinách 84, 53352 Staré Hradiště		Vypracoval	Ing. Tereza Hatková
č.p.72	Leden Jaroslav, Chotěnice 62, 53803 Heřmanův Městec		Technická kontrola	Ing. Lubor Dítě
	Dotčené pozemky: 337/1		Stupeň	spol.pov.lin.stavby
Délka přepojované části přípojky: 5,2m		Katastrální území: Popkovice	Datum	04/2024
Min. sklon potrubí: 3‰		Materiál přípojky: PE100RC 32x3,0mm SDR11	Zakázkové číslo	M24/018
Způsob napojení: 1x navrtávací pas d160/32			Formát	1 A4
Pozn: Povrchy dotčené stavbou budou uvedeny do původního stavu. Připojení na stávající přípojku bude pomocí iso spojky.			Měřítko situace:	1:250
				33.



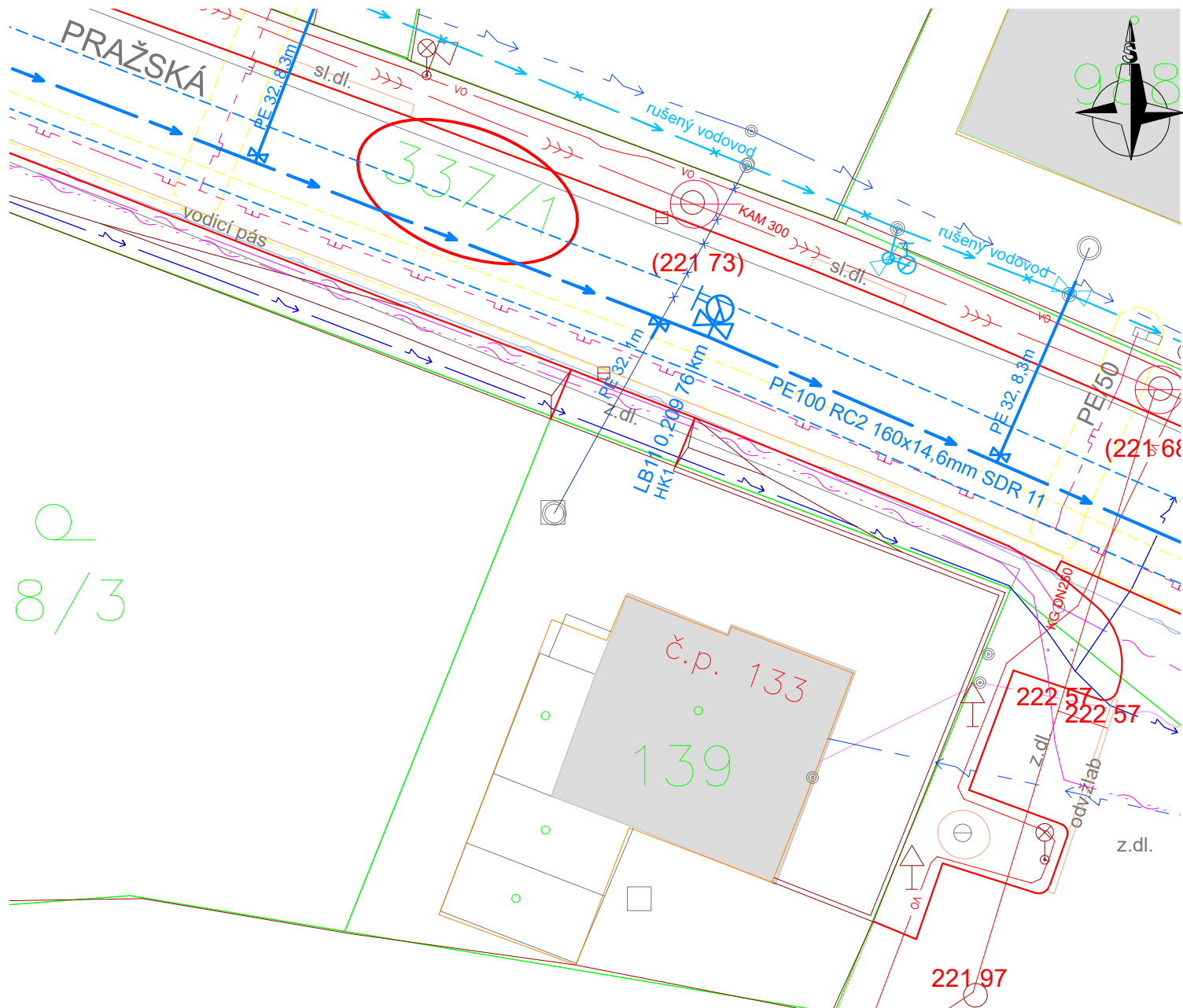
LEGENDA:

NAVRŽENÉ SÍTĚ V RÁMCI DOKUMENTACE		STÁVAJÍCÍ SÍTĚ	
	Vodovod (SO 01)		Vodovod (VAK Pardubice, a.s.)
	Vodovodní přípojka - přepojení (SO 02)		Vodovodní přípojka - stávající
	Ochranné pásmo vodovodu		Jednotná kanalizace (VAK Pardubice, a.s.)
	Stávající vodovod - rušený		VN podzemní (ČEZ a.s.)
	Stávající vodovodní přípojka - rušená		NN podzemní (ČEZ a.s.)
			NN nadzemní (ČEZ a.s.)
			Plynovod NTL (GasNet, s.r.o.)
			Věřejné osvětlení (Město Pardubice)
			Ochranné pásmo plynovodu (GasNet, s.r.o.)
			Sdělovací kabel, nadzemní (Cetin a.s.)
			Sdělovací kabel (Cetin-neprovozované)
			Sdělovací kabel (Cetin a.s.)
			Edera Group a.s.

ČÁRY KATASTRÁLNÍ MAPY	
	Katastrální hranice parcelní
	Katastrální hranice slučková (vnitřní kresba)
	Katastrální hranice území
	Hranice budovy/budova
	Číslo pozemkových parcel
	Číslo stavebních parcel
	Dotčený pozemek stavbou

Poznámka :
Podzemní vedení jsou zakreslena pouze informativně.
Před započatím zemních prací je nutné jejich přesné vytyčení od správce, včetně
přípojek k nemovitostem !!!

Pardubice, Popkovice, ul. Pražská - vodovod SO 02 Vodovodní přípojky				
Kraj: Pardubický	Místo stavby: Pardubice, Popkovice	Objednatel: VAK Pardubice, a.s.	Zodpovědný projektant	Ing. Tereza Hatková
č.p./par.č.	Majitelé nemovitosti:		Vypracoval	Ing. Tereza Hatková
č.p.93	Konfršt Josef, Smetanova 237, 53345 Opatovice nad Labem		Technická kontrola	Ing. Lubor Dítě
	Dotčené pozemky: 337/1		Stupeň	spol.pov.lin.stavby
Délka přepojované části přípojky: 5,2m		Katastrální území: Popkovice	Datum	04/2024
Min. sklon potrubí: 3‰		Materiál přípojky: PE100RC 32x3,0mm SDR11	Zakázkové číslo	M24/018
Způsob napojení: 1x navrtávací pas d160/32			Formát	1 A4
Pozn: Povrchy dotčené stavbou budou uvedeny do původního stavu. Připojení na stávající přípojku bude pomocí iso spojky.			Měřítka situace:	1:250
				34.



LEGENDA:

NAVŘZENÉ SÍTĚ V RÁMCÍ DOKUMENTACE		STÁVAJÍCÍ SÍTĚ	
	Vodovod (SO 01)		Vodovod (VAK Pardubice, a.s.)
	Vodovodní přípojka - přepojení (SO 02)		Vodovodní přípojka - stávající
	Ochranné pásmo vodovodu		Jednotná kanalizace (VAK Pardubice, a.s.)
	Stávající vodovod - rušený		VN podzemní (ČEZ a.s.)
	Stávající vodovodní přípojka - rušená		NN podzemní (ČEZ a.s.)
			NN nadzemní (ČEZ a.s.)
			Plynovod NTL (GasNet, s.r.o.)
			Verejné osvětlení (Město Pardubice)
			Ochranné pásmo plynovodu (GasNet, s.r.o.)
			Sdělovací kabel, nadzemní (Cetin a.s.)
			Sdělovací kabel (Cetin-neprovozované)
			Sdělovací kabel (Cetin a.s.)
			Edera Group a.s.

ČÁRY KATASTRÁLNÍ MAPY	
	Katastrální hranice parcelní
	Katastrální hranice slučková (vnitřní kresba)
	Katastrální hranice území
	Hranice budovy/budova
	Číslo pozemkových parcel
	Číslo stavebních parcel
	Dotčený pozemek stavbou

Poznámka :
Podzemní vedení jsou zakreslena pouze informativně.
Před započatím zemních prací je nutné jejich přesné vytyčení od správce, včetně
přípojek k nemovitostem !!!

Pardubice, Popkovice, ul. Pražská - vodovod SO 02 Vodovodní přípojky				
Kraj: Pardubický	Místo stavby: Pardubice, Popkovice	Objednatel: VAK Pardubice, a.s.	Zodpovědný projektant	Ing. Tereza Hatková
č.p./par.č.	Majitelé nemovitosti: Zikmund Jiří, Pražská 133, Popkovice, 53006 Pardubice		Vypracoval	Ing. Tereza Hatková
č.p.133	Zikmundová Šánová Judita, Pražská 133, Popkovice, 53006 Pardubice		Technická kontrola	Ing. Lubor Dítě
	Dotčené pozemky: 337/1		Stupeň	spol.pov.lin.stavby
Délka přepojované části přípojky: 1,0m		Katastrální území: Popkovice	Datum	04/2024
Min. sklon potrubí: 3‰		Materiál přípojky: PE100RC 32x3,0mm SDR11	Zakázkové číslo	M24/018
Způsob napojení: 1x navrtávací pas d160/32			Formát	1 A4
Pozn: Povrchy dotčené stavbou budou uvedeny do původního stavu. Připojení na stávající přípojku bude pomocí iso spojky.			Měřítka situace:	1:250
				36.

